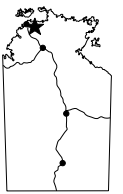


Ventana Abierta Sobre Los Pantanales



Fact Sheet
Spanish

Los pantanales del Top End contienen algunas de las tierras más productivas de Australia. Inundadas durante la mitad del año, abrazadas por el sol durante la otra mitad, son una región de grandes contrastes. Los pantanales abarcan una superficie inmensa, en buena parte de ella el acceso es difícil, y por lo tanto quedan muchas cosas por conocer. No obstante, se sabe lo suficiente como para comprender la enorme importancia referente a la conservación de estas tierras y de la compleja relación que existe entre la fauna y su medio de vida.

El centro para visitantes.

El nuevo centro para visitantes en "Beatrice Hill" fue construido a fin de brindar un panorama general de los pantanales. El centro presenta información sobre la fauna, el cambio de las estaciones, el problema de los animales domésticos vueltos salvajes, así como infestación de malas hierbas. Una pantalla de computadora al tacto permite a los visitantes obtener información sobre los diferentes grupos de animales y sobre la historia de los europeos como también de los aborígenes de la región. Con una interesante interrelación se explican los procesos ecológicos de los pantanales.

En el piso superior, el centro ofrece una vista extraordinaria de los pantanales, sobre todo temprano en la mañana y al caer de la tarde. la temporada de lluvias ofrece un espectáculo especial con los relámpagos de las tormentas.

La Entrada al centro es gratuita.

Horario: de 7.30 A.M hasta 19.00 P.M todos los días. En la recepción del centro podrá obtener detalles sobre los lugares para visitar, excursiones y alojamiento así como la mejor

forma de llegar allí. Los empleados de "Parks and Wildlife Commission" pueden asistir a Ud, con más detalles.

La ubicación

El centro se encuentra en la cumbre de "Beatrice Hill" uno de los lugares más elevados de los llanos inundables de "Adelaide River". Este lugar fue nombrado "Beatrice Hill" por los oficiales de la Marina, Mr. Hutchison y Mr. Howard, durante los estudios de agromensura del "Adelaide River", el 6 de junio de 1864 a bordo del barco "HMAS Beatrice". Este lugar se encuentra aproximadamente 60 km de Darwin, justo al borde de la ruta "Arnhem Highway", desde la ruta se distingue fácilmente el perfil del techo en forma del brolga (una grulla gris con una banda roja en la cabeza), una de las aves más majestuosas de los pantanales.

La población local llamados "limilngan-wulna llaman a la colina "Beatrice Hill" con el nombre aborigen "Lidawi". Las tres colinas representan los sueños de la tortuga llamada "Lulak", de gran importancia en su cultura. El centro para visitantes fue inaugurado el año 1994 y hoy día se continúa con el desarrollo de sus instalaciones.

Futuro desarrollo de la area pantanosa.

El "Parks and Wildlife Commission" ha establecido un plan de desarrollo para toda el area pantanosa, dicho programa mejorará el acceso y las instalaciones para beneficio de los visitantes.

¿y ahora?

La naturaleza del medio ambiente se presta para toda una gama de actividades. He aquí algunos de los parques que podrá visitar.


"Fogg Dam Conservation Reserve", muy interesante por la gran variedad de animales silvestres y por los paseos por los bosques tropicales, el monte y las nenúfares, vista espectacular durante todo el año.

"Mary River Park" ofrece numerosas actividades. Podrá salir en bote y pescar u observar la fauna silvestre en "Shady Camp" y "Mary River Crossing", o descubrir los refugios de las aves en "Bird Billabong" también en "Mistake Creek", or explorar el bosque tropical en "Brian Creek". Para obtener más información diríjase al "Centro Para Visitantes" o a las oficinas de otros parques que podrán informarle acerca de los parques antes mencionados u otros en el territorio norte.

La seguridad en los pantanales

Para poder apreciar la magnífica región de los pantanales, aconsejamos tomar ciertas precauciones para poder visitarla con seguridad.

No olvide: protegerse de las picaduras de mosquitos, pensar en el peligro de los cocodrilos y evitarlo. Protegerse del sol y beber suficiente agua. Prepararse bien para los paseos y pasear acompañado. Consultar mapas y averiguar el estado de los caminos llamando al teléfono (08) 8922 3394 antes de salir, especialmente durante la temporada de lluvia.



Brolga
(*Grus rubicundus*)

Parks & Wildlife Commission of the Northern Territory

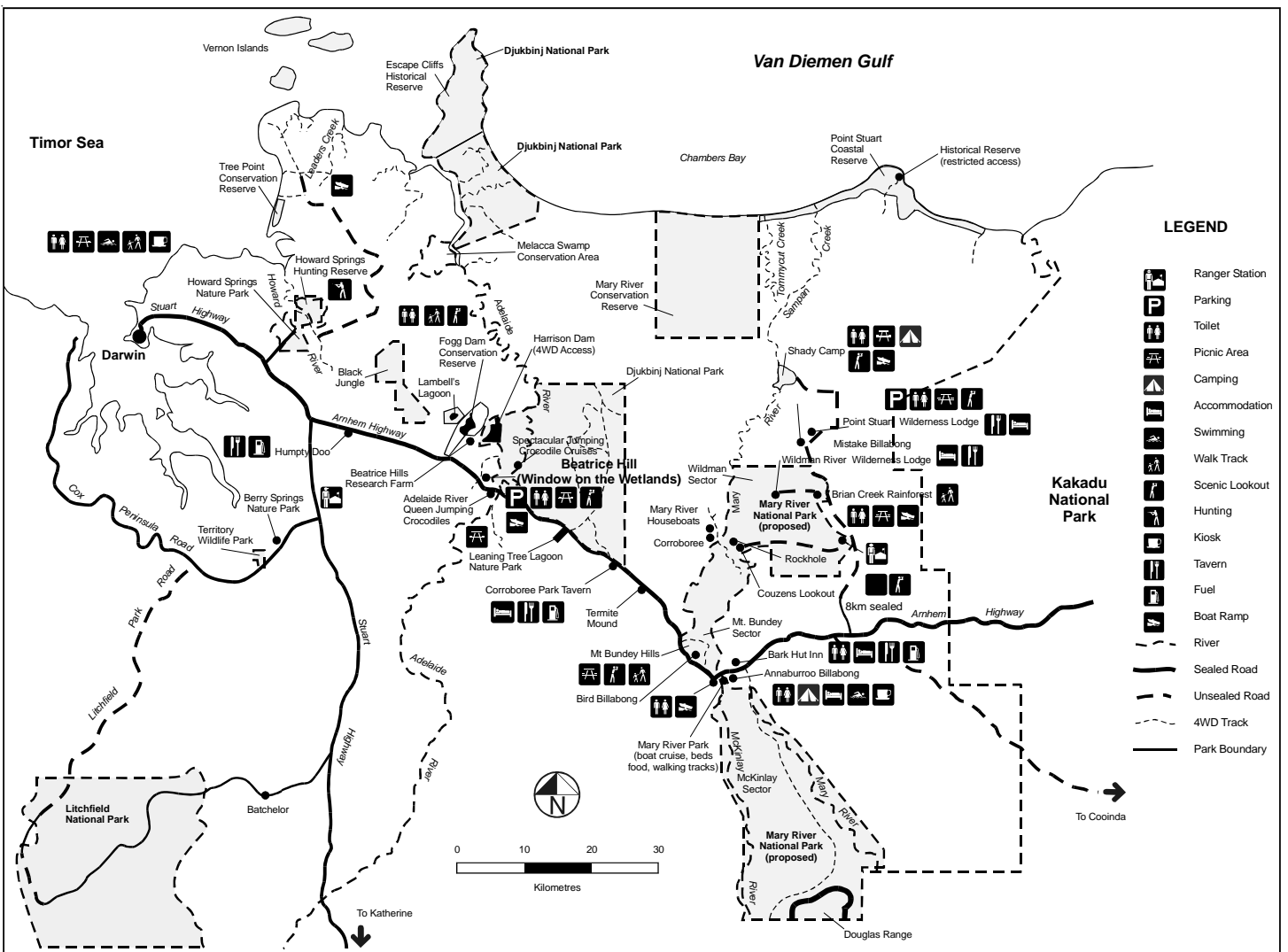
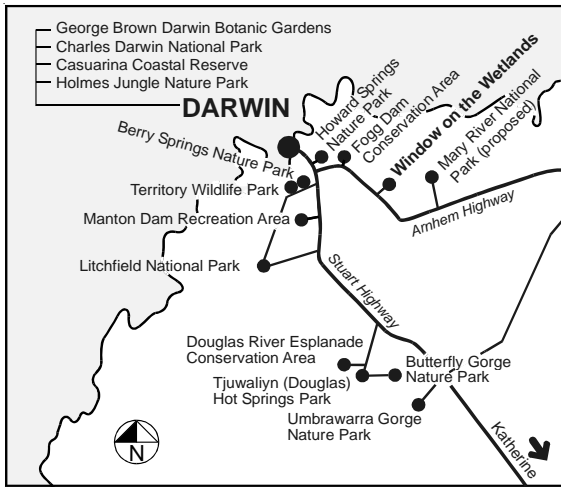
Window on the Wetlands Office
Ph: (08) 8988 8188
Fax: (08) 8988 8123
www.nt.gov.au/ipe/pwcent

Head Office - Goyder Centre
25 Chung Wah Tce PALMERSTON NT 0831
PO Box 496 PALMERSTON NT 0831
Ph: (08) 8999 4555



Ventana Abierta Sobre Los Pantanales

Fact Sheet



Ask at Tourism Top End (08) 8936 2499 or 1300 138 886 for more information about Parks.
www.tourismtopend.com.au