

# Finestra sulle Wetlands Centro per i Visitatori



Fact Sheet  
Italian

Le Wetlands (terreni paludosi) del Top End (punta settentrionale) contengono uno dei terreni pi fertili dell'Australia. Alluvionata per la met dell'anno e bruciata dal sole per l'altra met, questa una regione di notevoli contrasti. I terreni paludosi coprono un'area vasta, molta della quale difficile da raggiungere e di conseguenza non si conosce molto al riguardo. Tuttavia, se ne sa abbastanza per rivelare l'immenso valore di conservazione di questi terreni paludosi e dei complessi rapporti che esistono tra la fauna e l'ambiente.

## Il Centro per visitatori.

Il centro per visitatori a Beatrice Hill ha lo scopo di fornire una visione generale delle wetlands, dando informazioni sulla fauna locale, sui cambiamenti stagionali e sul problema degli animali selvatici e delle erbacce. Computer con schermi sensibili al tocco consentono ai visitatori di reperire informazioni dettagliate su vari gruppi di animali e sulla storia aborigena ed europea del luogo. Divertenti display interattivi aiutano a spiegare i processi ecologici che si verificano nelle wetlands.

Il piano superiore del centro offre una vista superba dei piani alluvionali, particolarmente di buon mattino o nel tardo pomeriggio. Nella stagione delle piogge c'è l'opportunità di osservare tempeste con tuoni e lampi spettacolari.

## L'ingresso al centro gratuito.

Orario di apertura: tutti i giorni, dalle 7.30 alle 19.00.

Nell'area di ricezione sono disponibili informazioni su località da visitare, gite, dove stare e come giungervi. Il personale della Parks and Wildlife Commission pu

assistervi rispondendo ai vostri quesiti.

## La località.

Il centro situato sulla cima di Beatrice Hill, uno dei punti pi alti sul piano alluvionale dell'Adelaide River. "Beatrice Hill" venne cos chiamata il 6 giugno 1864 dagli ufficiali navali Hutchinson e Howard nel corso del loro rilievo topografico a bordo della nave HMAS Beatrice. Si trova a circa 60 Km da Darwin, vicino all'Arnhem Highway. Facilmente visibile dall'autostrada, la linea incurvata verso l'alto del tetto evoca le ali della brolga danzante, uno degli uccelli pi spettacolari delle wetlands.

La popolazione locale Limiingan-Wujina chiama Beatrice Hill "Lidaw". Le tre colline rappresentano la leggenda aborigena "Turtle Dreaming" chiamata "LULAK" che molto importante per la loro cultura. Il Centro per visitatori stato aperto nel 1994 e lo sviluppo delle sue attrezzature continua.

## Futuri sviluppi delle Wetlands

La Parks and Wildlife Commission ha un programma a lunga scadenza per lo sviluppo di tutta l'area che migliorer l'accesso e le attrezzature per i visitatori.

## Dove andare da qui?

Il nome di questo ambiente crea la premessa per una gamma eccitante di attivit di ricreazione. Alcune delle viste al parco includono:-

"Fogg Dam Conservation Reserve" - dove una grande variet di fauna offre una magnifica visione e la foresta pluviale (Rainforest) e le passeggiate su passerelle di

legno da Woodland a Waterlilies sono spettacolari in qualsiasi momento dell'anno.


**Mary River National Park** - fornisce molte attivit. Accesso al fiume in barca per pesca e per osservare la fauna a Shady Camp, Rockhole e Mary River Crossing. Scopri i nascondigli degli uccelli a Bird Billabong e Mistake Creek o esplora la lussureggiante foresta del monzone a Brian Creek. Informazioni dettagliate su questi ed altri parchi del Territorio del Nord sono disponibili presso il Centro e altri uffici del parco.

## Sicurezza nelle Wetlands

Per fare l'esperienza di questa zona con sicurezza e godersi il terreno magnifico e selvaggio delle wetlands necessario prendere alcune precauzioni.

## Bisogna stare attenti a:-

- proteggersi dai morsi degli insetti;
- essere al corrente del pericolo dei coccodrilli e di come evitarli;
- coprirsì quando si esposti al sole, e bere molta acqua;
- prepararsi bene per le passeggiate e non camminare da soli;
- consultare mappe e controllare le condizioni delle strade telefonando allo (08) 8922 3394 prima della visita, specialmente durante la stagione delle piogge.



Brolga  
(*Grus rubicundus*)

## Parks & Wildlife Commission of the Northern Territory

Window on the Wetlands Office  
Ph: (08) 8988 8188  
Fax: (08) 8988 8123  
www.nt.gov.au/ipe/pwcnt

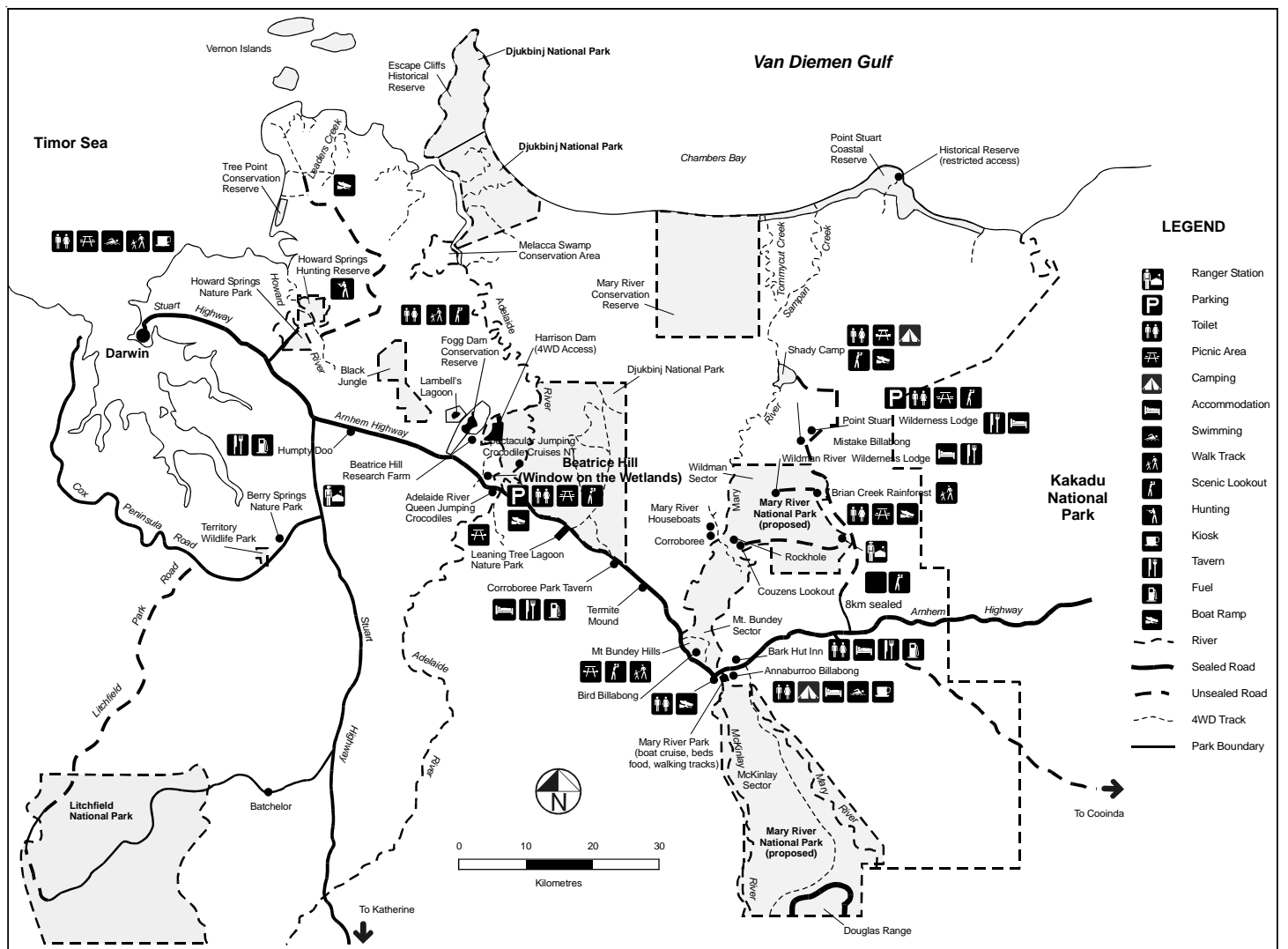
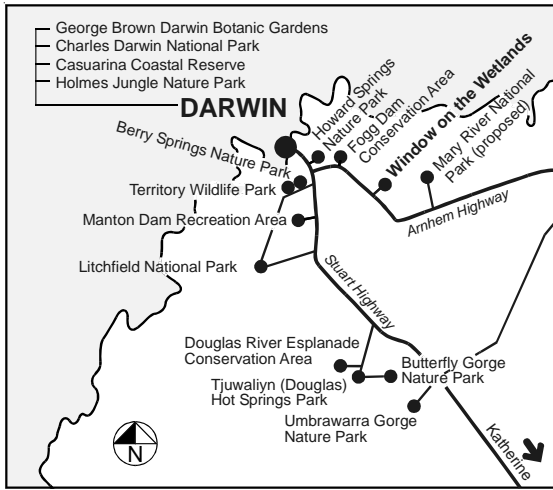
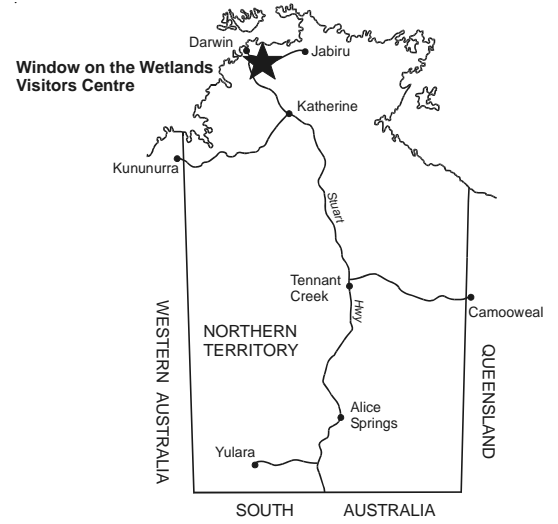
Head Office - Goyder Centre  
25 Chung Wah Tce PALMERSTON NT 0831  
PO Box 496 PALMERSTON NT 0831  
Ph: (08) 8999 4555



# Finestra sulle Wetlands

## Centro per i Visitatori

### Fact Sheet



For more information see our website: [www.nt.gov.au/ipe/pwcnt](http://www.nt.gov.au/ipe/pwcnt)

or contact Tourism Top End (08) 8936 2499 or 1300 138 886 [www.tourismtopend.com.au](http://www.tourismtopend.com.au)