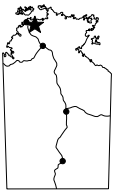


# Pusat Pengunjung Jendela Pada Rawa-Rawa



Fact Sheet  
Indonesian

Ada beberapa kawasan tanah rawa di bagian utara Northern Territory yang tergolong tanah paling produktif di Australia. Separuh waktu banjir separuh waktu dibakar matahari, wilayah ini sangat kontras.

Tanah rawa mencakup wilayah luas. Banyak di antaranya sulit terjangkau maka ada banyak hal yang belum dipahami. Namun, ada cukup pengetahuan untuk mengakui nilai konservasi tinggi di tanah rawa ini dan hubungan yang kompleks antara fauna dan habitatnya.

## Pusat Pengunjung

Pusat pengunjung di Beatrice Hill dimaksudkan untuk memberikan gambaran sekilas tentang tanah rawa. Ada informasi tentang margasatwa, perubahan musiman dan masalah-masalah binatang hama dan tanaman pengganggu. Komputer dengan layar sentuh membantu pengunjung mencari informasi mendetail tentang kelompok-kelompok binatang dan sejarah kaum Aborijin setempat serta orang Eropa. Pameran interaktif yang menarik membantu menjelaskan proses-proses ekologi yang terjadi di tanah rawa.

Dari lantai atas pusat itu terdapat pemandangan indah ke arah dataran banjir, apalagi di waktu-pagi atau sore hari. Dalam musim hujan juga ada kemungkinan melihat badai dan kilat yang spektakuler.

Masuk pusat itu adalah gratis.

**Jam buka** 7.30 sampai 19.00 setiap hari.

Keterangan tentang tempat-tempat yang dapat dikunjungi, tour yang dapat diambil, tempat menginap dan bagaimana mencapai tempat-tempat tersebut disediakan di ruang resepsi. Staf Parks and Wildlife Commission (Komisi Taman dan Margasatwa) dapat melayani keperluan atau

pertanyaan anda.

## Lokasi

Pusat pengunjung terletak di puncak bukit Beatrice Hill, salah satu tempat paling tinggi di dataran banjir sungai Adelaide River. "Beatrice Hill" dinamakan pada tanggal 6 Juni 1864 oleh perwira Angkatan Laut Hutchinson dan Howard pada Adelaide River disurvei oleh mereka dengan kapal HMAS Beatrice. Lokasinya kira-kira 60 kilometer dari Darwin, keluar sedikit dari Arnhem Highway. Mudah terlihat dari jalan raya, bentuk atap yang menjalar ke atas mirip dengan sayap brogla sedang menari, salah satu burung paling spektakuler di tanah rawa. Suku setempat yaitu Limilngan-Wulna menyebut Beatrice Hill *Lidawi*. Ketiga bukit di sana melambangkan Mimpi Penyuh bernama LULAK yang sangat penting dalam kepercayaan budaya mereka.

Pusat Pengunjung dibuka pada tahun 1994 dan pengembangan fasilitas berjalan terus.

## Perkembangan Masa Depan di Tanah Rawa

Parks and Wildlife Commission menjalankan program pengembangan jangka panjang di sekitar kawasan itu yang akan memudahkan akses dan meningkatkan fasilitas pengunjung.

## Ke Mana Lagi Dari Sini?

Sifat-sifat alam di daerah itu menjadi latar belakang untuk sejumlah kegiatan rekreasi yang asyik. Beberapa taman yang dapat dikunjungi adalah:-

**Fogg Dam Conservation Reserve**- ada beraneka ragam jenis binatang yang mudah terlihat. Anda dapat berjalan-jalan di atas *boardwalk* mengikuti jalur *Rainforest* (Hutan Basah) dan *Woodland to Waterlillies* (Dari Hutan Kayu ke

Kolam Bakung) yang spektakuler sepanjang tahun.

**Mary River National Park** - menyediakan beraneka ragam kegiatan. Dengan membawa kapal di sungai anda dapat melihat binatang-binatang di Shady Camp, Rockhole dan Mary River Crossing. Anda dapat menemukan tempat pengamatan burung di Bird Billabong dan Mistake Creek atau menelusuri hutan basah yang segar di Brian Creek.


Informasi mendetail tersedia di Pusat Pengunjung dan kantor-kantor taman lain tentang tempat-tempat ini dan taman-taman lain di Northern Territory.

## Keamanan di Tanah Rawa

Agar anda dapat menikmati keagungan alam di tanah rawa dengan aman dan tenang ada beberapa langkah yang mesti diambil.

## Anda mesti berhati-hati supaya:

- melindungi diri dari serangga yang menggigit;
- awas terhadap bahaya buaya dan bagaimana cara menghindarinya;
- tutup kulit kalau di bawah teriknya matahari, dan minum banyak air;
- membuat persiapan sebaik-baiknya kalau hendak berjalan - jalan, jangan berjalan sendirian.
- perhatikan peta dan mengecek kondisi jalan dengan menelpon ke 1800 246 199 sebelum anda berangkat, pada khususnya selama musim Hujan.



Brulga  
(*Grus rubicundus*)

## Parks & Wildlife Commission of the Northern Territory

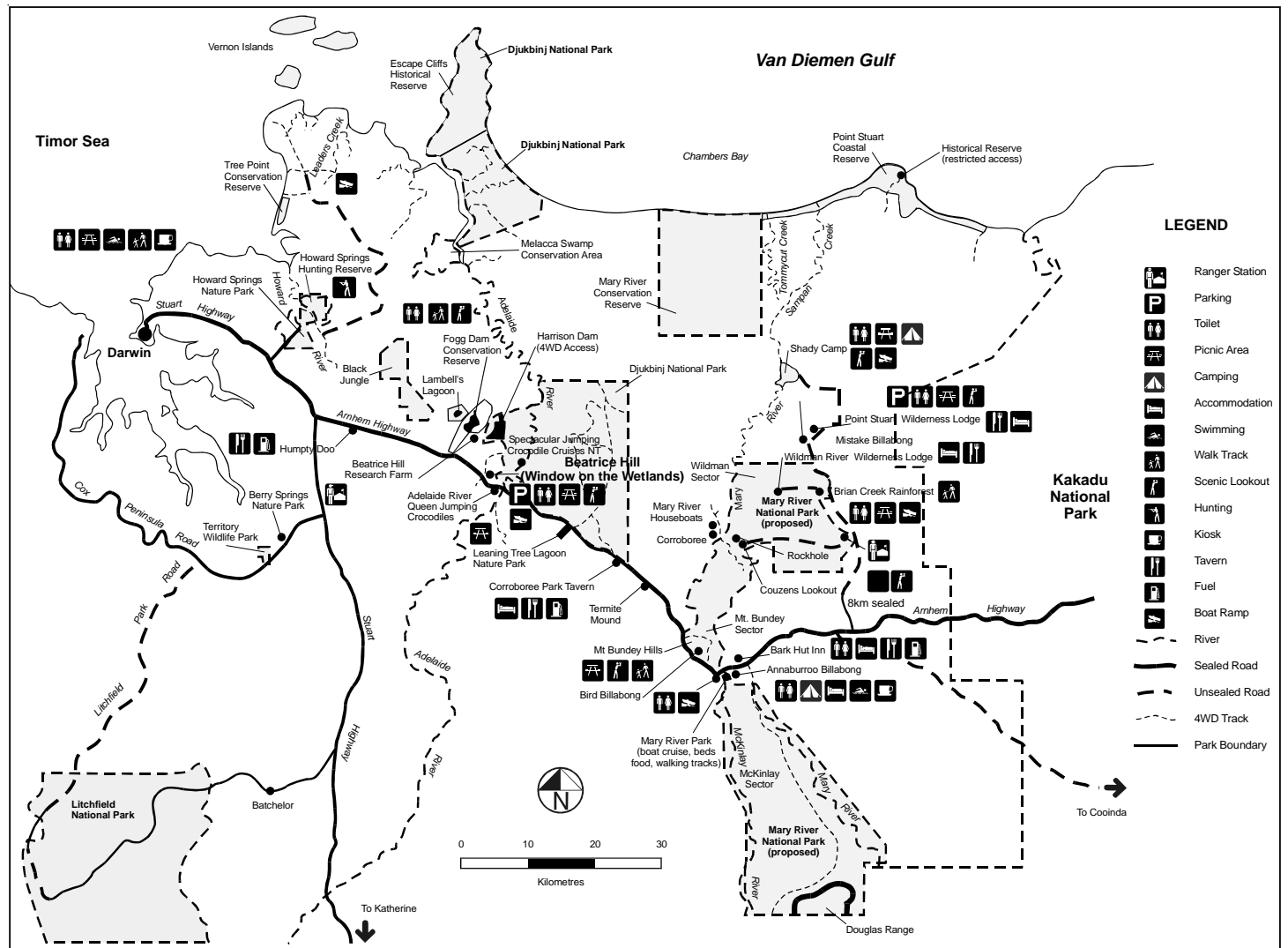
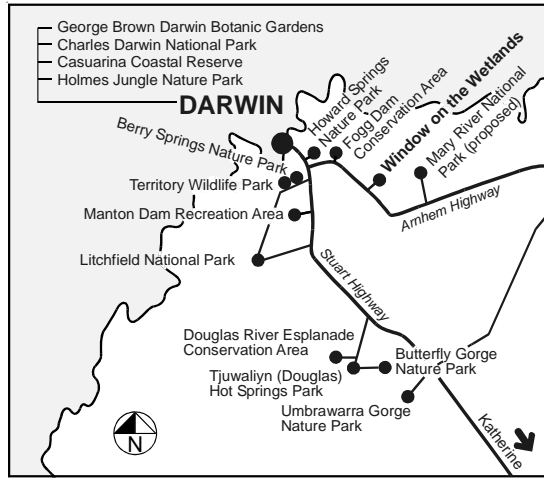
Window on the Wetlands Office  
Ph: (08) 8988 8188  
Fax: (08) 8988 8123  
www.nt.gov.au/ipe/pwcent

Head Office - Goyder Centre  
25 Chung Wah Tce PALMERSTON NT 0830  
PO Box 496 PALMERSTON NT 0831  
Ph: (08) 8999 4555



# Pusat Pengunjung Jendela Pada Rawa-Rawa

## Fact Sheet



For more information see our website: [www.nt.gov.au/ipe/pwcnt](http://www.nt.gov.au/ipe/pwcnt)

or contact Tourism Top End (08) 8936 2499 or 1300 138 886 [www.tourismtopend.com.au](http://www.tourismtopend.com.au)