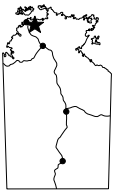


Fenster zu den Feuchtgebieten Besucherzentrum



Fact Sheet
German

In den **Feuchtgebieten** des **“Top End”** befinden sich einige der produktivsten Gebiete von Australien. Die eine Hälfte des Jahres von Wasser bedeckt, die andere Hälfte trocken gebacken, weist dieses Gebiet enorme Gegensätze auf.

Die Feuchtgebiete umfassen eine riesiges Gebiet, das großenteils nur schwer zugänglich ist, sodass uns noch vieles darüber unbekannt ist. Es ist aber genug bekannt, um uns den ungeheuren Wert der Erhaltung dieser Feuchtgebiete zu enthüllen und auch die vielschichtigen Beziehungen, die zwischen der Tierwelt und ihrem Umfeld bestehen.

Das Besucherzentrum

Das Besucherzentrum am Beatrice Hill soll einen Überblick über die Feuchtgebiete verschaffen. Es sind Informationen über die Tierwelt, jahreszeitliche Veränderungen und die von verwilderten Tieren sowie Unkraut geschaffenen Probleme erhältlich. Ein Druck auf den Computerbildschirm erlaubt Besuchern, detaillierte Informationen über verschiedene Tierarten und die Geschichte der menschlichen Bewohner dieses Gebietes, Weiße und Aborigines, aufzurufen. In den Feuchtgebieten ablaufende ökologische Prozesse werden spielerisch interaktiv dargestellt. Vom obersten Stockwerk des Zentrums bietet sich besonders am frühen Morgen oder späten Nachmittag ein phantastischer Ausblick auf die Feuchtgebiete. Eintritt ist kostenlos.

Täglich geöffnet von 7.30 Uhr bis 19.00 Uhr.

Im Empfangsbereich des Besucherzentrums erhalten Sie Informationen über Ausflugsmöglichkeiten, Touren, Unterkunftshinweise und Wegebeschreibungen. Das

Personal der Parks and Wildlife Commission steht Ihnen gerne mit Informationen zur Verfügung.

Die Lage

Das Zentrum befindet sich hoch auf dem Beatrice Hill, einer der höchsten Erhebungen in der Adelaide River Sumpfebene. “Beatrice Hill” wurde am 6. Juni 1864 von den Marineoffizieren Hutchinson und Howard während einer Vermessung des Adelaide River an Bord des Schiffes HMAS Beatrice benannt. Er befindet sich ca. 60 km von Darwin entfernt am Arnhem Highway. Von der Straße her unübersehbar, erinnert das hochgeschwungene Dach an die Flügel des tanzenden Brolgas, des einheimischen Kranichs, der einer der eindrucksvollsten Vögel der Feuchtgebiete ist.

Der hiesige Limilng-Wulna Stamm bezeichnet Beatrice Hill als *Lidawi*. Die drei Hügel stellen den Schildkrötentraum dar, einen wichtigen Bestandteile ihres Glaubens.

Das Besucherzentrum wurde 1994 errichtet, aber die Einrichtungen werden weiterhin ausgebaut.

Zukünftige Entwicklung der Feuchtgebiete

Die Parks and Wildlife Commission arbeitet auf lange Sicht an Plänen zur Erschließung der Gebiete, um den Zugang zu erleichtern und Einrichtungen für die Besucher zu verbessern.

Wohin jetzt?

Der Charakter dieser Naturlandschaft eröffnet Ihnen eine aufregende Palette von Freizeitaktivitäten. Um nur einige der Naturparks zu nennen, die Sie besuchen können:

Das Fogg Dam

Naturschutzgebiet, wo Sie eine große Vielfalt von Tieren beobachten können und die Spazierwege durch den Regenwald und vom Wald zu den Wasserlilien jederzeit ein Erlebnis sind.


Im **Mary River Naturpark** läßt sich viel unternehmen. Fahren Sie am Shady Camp, Rockhole oder an der Mary River Kreuzung im Boot zum Angeln oder Tiere beobachten auf den Fluss hinaus. Entdecken Sie die Vogelbeobachtungsstände am Bird Billabong oder Mistake Creek oder erforschen Sie den wildwachsenden Monsunregenwald bei Brian Creek.

Genauere Einzelheiten erhalten Sie am Besucherzentrum oder anderen Dienststellen in den Parks des Nordterritorioms.

Sicherheit in den Feuchtgebieten

Damit Sie die herrliche und wilde Schönheit der Feuchtgebiete genießen können, müssen Sie einige Vorsichtsmaßnahmen beachten.

- Schützen Sie sich ausreichend vor Mücken.
- Beachten Sie die Gefahren, die durch Krokodile drohen und vermeiden Sie sie.
- Tragen Sie ausreichend bedeckende Kleidung, wenn Sie in der Sonne sind und trinken Sie viel Wasser.
- Bereiten Sie sich gut auf Wanderungen vor und wandern Sie nicht allein.
- Halten Sie sich an Landkarten und erkundigen Sie sich vor der Abfahrt Tel. 1800 246 199 nach dem Straßenzustand, besonders in der Regenzeit.



Brolga
(*Grus rubicundus*)

Parks & Wildlife Commission of the Northern Territory

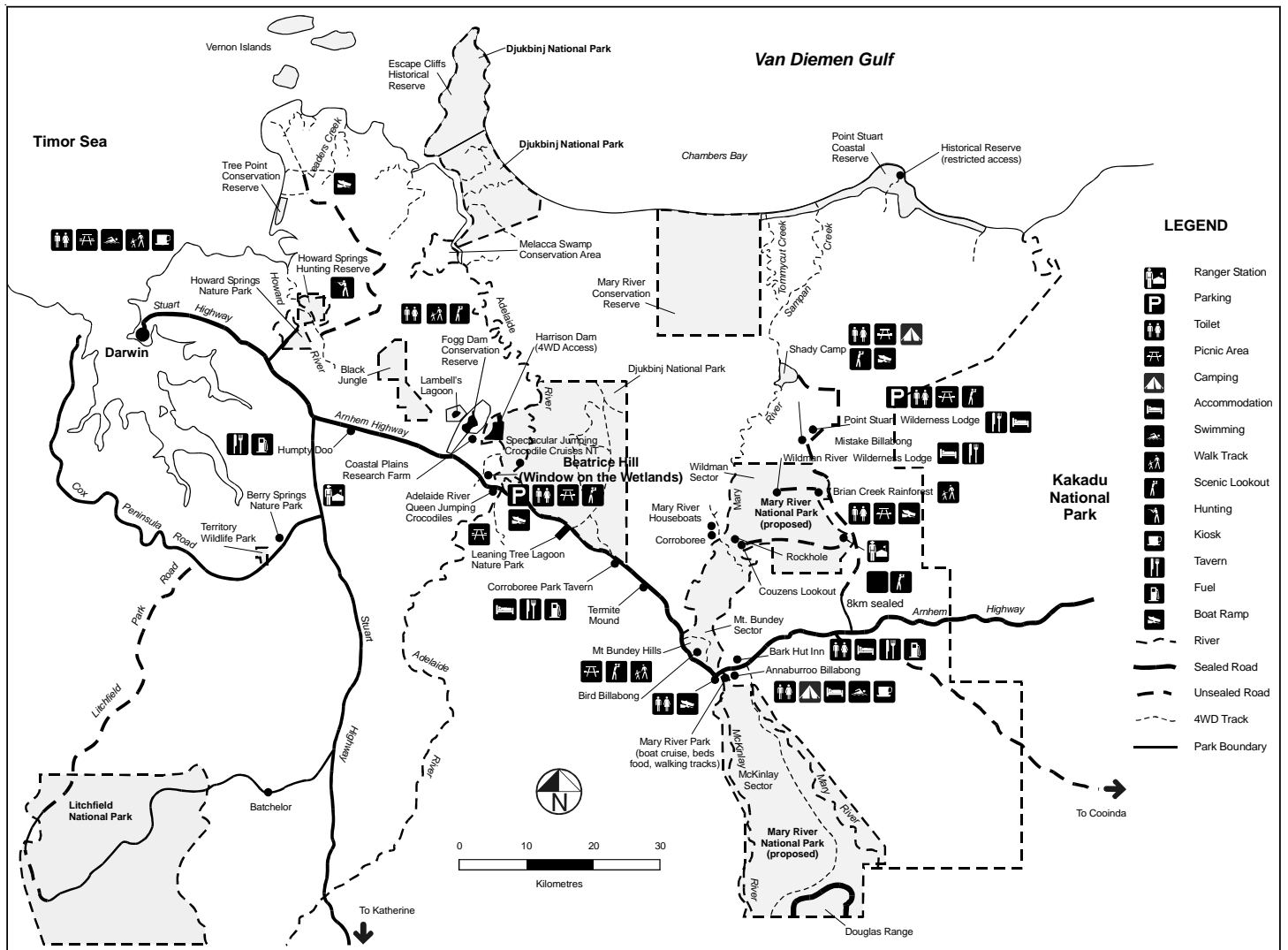
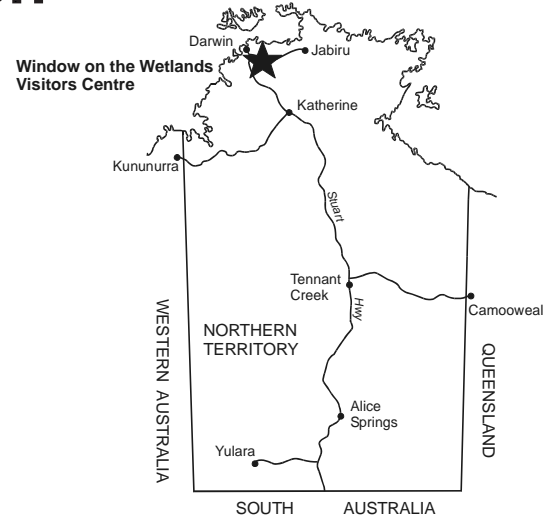
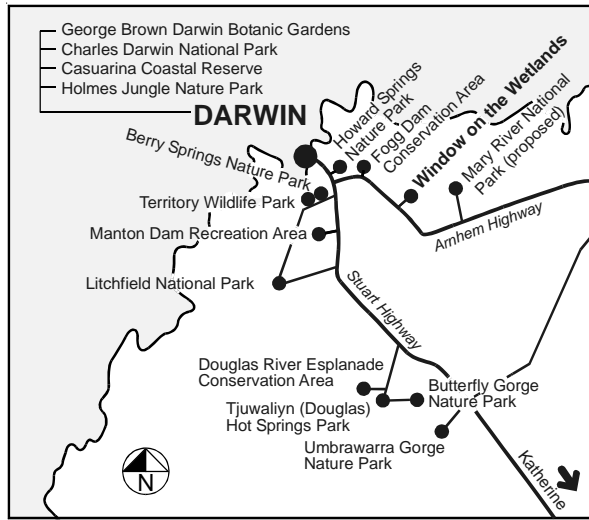
Window on the Wetlands Office
Ph: (08) 8988 8188
Fax: (08) 8988 8123
www.nt.gov.au/ipe/pwcnt

Head Office - Goyder Centre
25 Chung Wah Tce PALMERSTON NT 0830
PO Box 496 PALMERSTON NT 0831
Ph: (08) 8999 4555



Fenster zu den Feuchtgebieten Besucherzentrum

Fact Sheet



For more information see our website: www.nt.gov.au/ipe/pwcnt

or contact Tourism Top End (08) 89362499 or 1300 138 886 www.tourismtopend.com.au