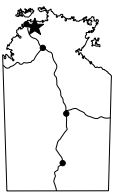


Venster op de Wetlands Bezoekerscentrum



Fact Sheet
Dutch

Het Venster op de Wetlands Bezoekerscentrum staat boven op Beatrice Hill, een van de hoogste punten van de Adelaide River Floodplains.

Beatrice Hill kreeg die naam op 6 Juni 1864 van Mairniers Hutchinson en Howard die in die tijd de Adelaide River in kaart brachten aan boord van de HMS Beatrice

De Limilngan – Wolna stam heeft het recht te spreken voor dit land, en zij noemen Beatrice Hill Lidawi. De drie heuvels stellen de Turtle Dreaming voor, die de naam LULAK gekregen heeft. Deze plaats is heel belangrijk in hun kultuur.

De Noordelijke Wetlands van de Kust

De Adelaide River is een van de acht rivieren in de Top End die grote overstromingsgebied. Alles bij elkaar creëren hun floodplains een enorm groot opervalak van wetlands, of ondergelopen land, aan de kust, een van zeldzaamste en meest kwetsbare landstypen in de wereld. Tezamen worden ze de Noordeijke Kust Wetlands genoemd. Via de Arnhem Highway komt u over vijf van die acht rivieren op de rit tussen Darwin en Jabiru.

De opvanggebieden van deze rivieren zijn niet die ten oosten van Darwin. In de regentijd lopen hun laaggelegen delen bijna in elkaar over. Grote inheemse dieren zoals wallabies trekken van het ene gedeelte naar het andere. Helaas doen het geïntroduceerde dieren dat ook, bijvoorbeeld de wilde varkens en de waterbuffels.

Het Bezoekerscentrum

Het venster op de Wetlands Bezoekerscentrum biedt een introductie tot de Noordeijke Kust

Wetlands. Pesoneelsleden van het Departement voor Parken en Wild (Parks and Wildlife) zijn beschikbaar om u gedetailleerde informatie te geven over plaatsen waar u heen zou kunnen gaan, tochten die u kunt maken, en waar u kunt overnachten.

Er zijn interactieve displays over de ecologische processen die plaatsvinden in de wetlands, de veranderingen in de verschillende seizoenen en de problemen die worden veroorzaakt door geïntroduceerde dieren en onkurid.

Er zijn computers die u zelf kunt bedienen met de vingers op het scherm, en die u kunnen helpen met het vinden van uitgebreide informatie over de dieren en over de Aboriginele en Euopese geschiedenis van dit gebied.

Vanuit de bovenste verdieping van het Centrum heeft u een prachtig uitzicht over de floodplains, vooral vroeg in de ochtend en laat in de middag. In de regentijd kunt de overstromde wetlands zien, en als u geluk hebt, een spectaculaire onweersbui.

Toegang is gratis.

Opening Uren – 's ochtends van 7.30 – 's avonds 7.00 elke dag.

Hoe komt u er? (zie ook de kaart) U rijdt ongeveer 60km vanuit Darwin over de Stuart en Arnhem Highways. U kunt dan duidelijk de contouren zien van het Bezoekerscentrum, dat dezelfde vorm heeft als de welvingen van de heuvels in het gebied.

Parkeren – Het is een steile weg van het parkeerterrein naar het Bezoekerscentrum. Voor mensen die slecht ter been zijn is er een plaats vlak bij de ingang waar ze afgezet kunnen worden.


Veiligheid en Comfort

- Zorg ervoor dat u volop water bij u heeft, en dat u genoeg drinkt.
- Draag een hoed als bescherming tegen de zon, en gebruik zonnebrandolie en een insectenafwerend middel.
- Draag geschikte kleding en schoeisel.
- Span u niet teveel in op het heetst van de dag.
- Zorg ervoor dat uw auto in goede conditie is, en dat u noodzakelijke onderdelen bij u heeft.
- Pas op voor dieven, sluit uw auto goed of en zorg dat kostbare dingen veilig opgeborgen zijn.

Vergeet Niet

- Uw vuilnis in de vuilnisbak te gooien of met u mee terug te nemen.
- Op de aangegeven wegen en paden te blijven.
- Dat alle kulturele objecten en het wild beschermd zijn.

Een bezoek aan Venster op de Wetlands kan worden gecombineerd met een bezoek aan Fogg Dan Conservation reserve en/ of Mary River National Park, zie hiervoor de kaarten en andere Fact Sheets.



Brolga
(*Grus rubicundus*)



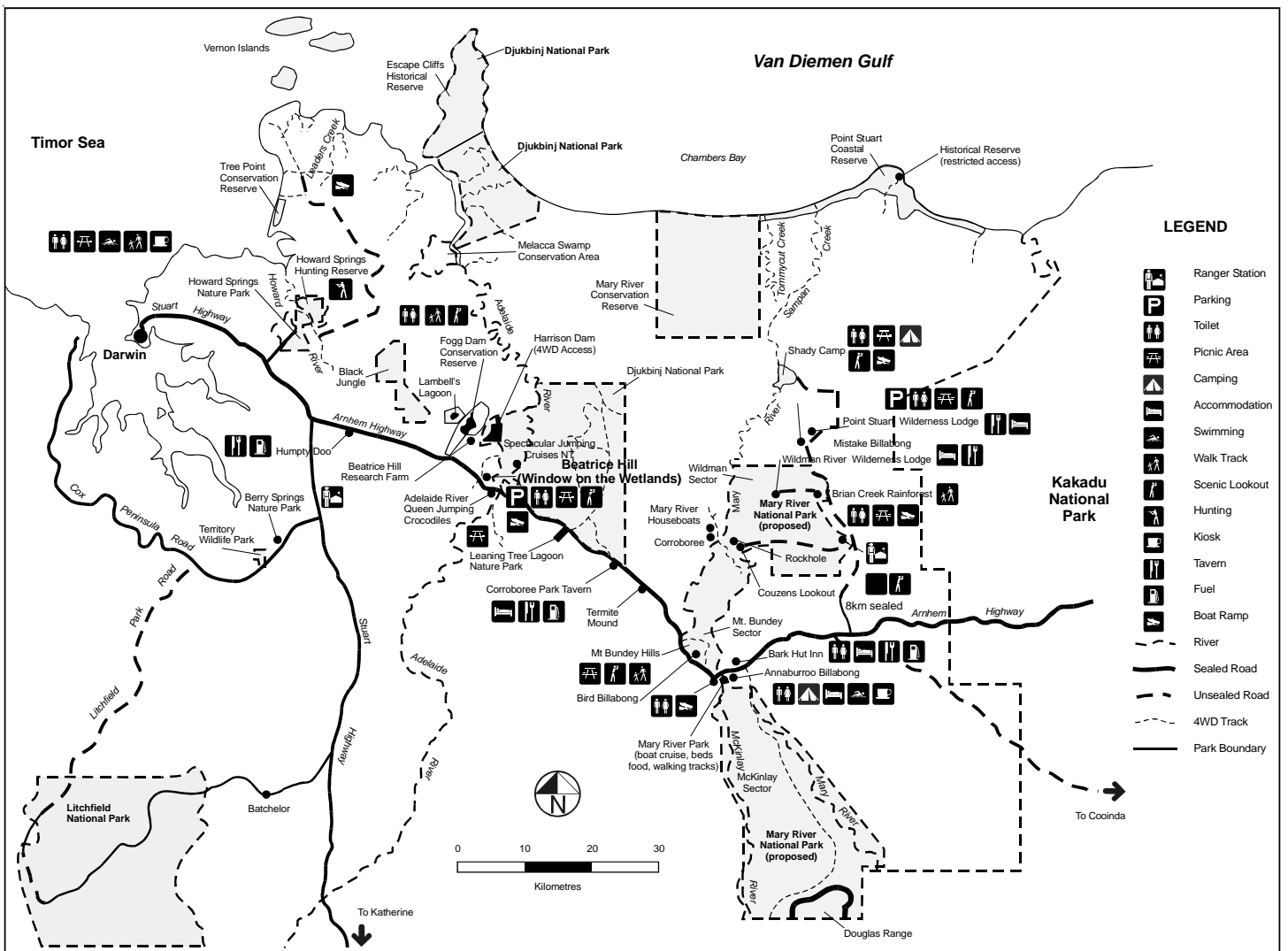
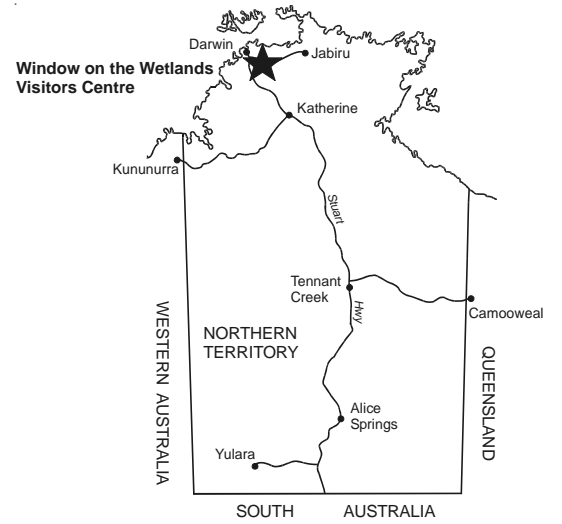
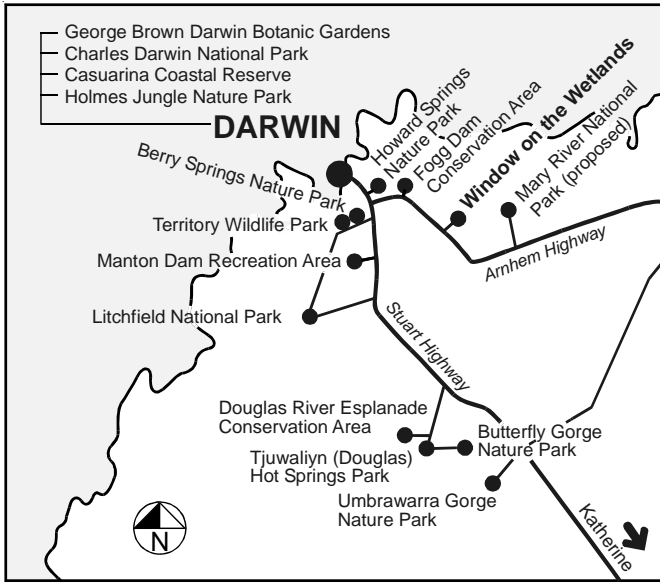
Parks & Wildlife Commission of the Northern Territory

Window on the Wetlands Office
Ph: (08) 8988 8188
Fax: (08) 8988 8123
www.nt.gov.au/ipe/pwcnt

Head Office - Goyder Centre
25 Chung Wah Tce PALMERSTON NT 0830
PO Box 496 PALMERSTON NT 0831
Ph: (08) 8999 4555

Venster op de Wetlands Bezoekerscentrum

Fact Sheet



For more information see our website: www.nt.gov.au/ipe/pwcnt

or contact Tourism Top End (08) 8936 2499 or 1300 138 886 www.tourismtopend.com.au